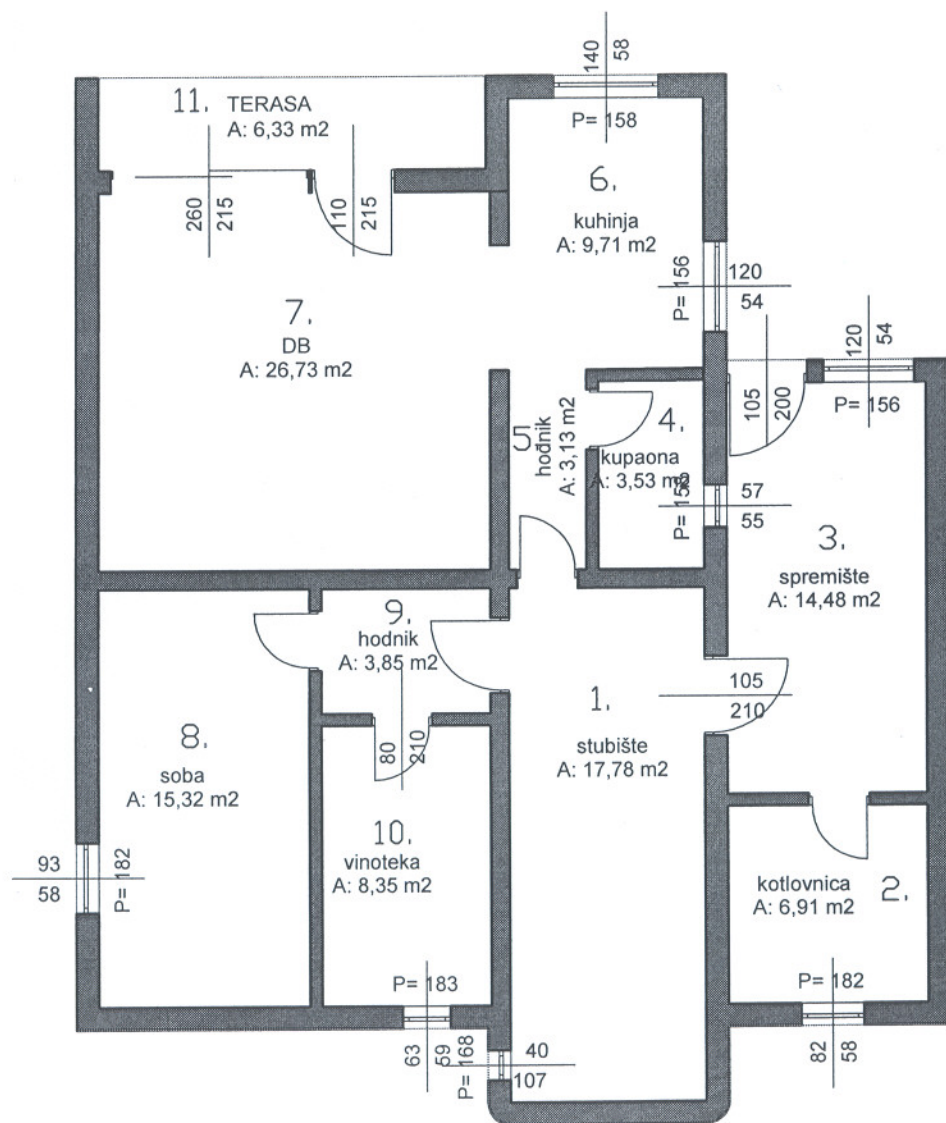


PODRUM		PRIZEMLJE		I. KAT		PODKROVLJE	
1.	17,78	1.	11,33	1.	11,33	UKUPNO PODKROVLJE	80,29 m ²
2.	6,91	2.	8,46	2.	8,46		
3.	14,48	3.	1,84	3.	1,84		
4.	3,53	4.	1,67	4.	1,67		
5.	3,13	5.	16,62	5.	16,62		
6.	9,71	6.	26,73	6.	26,73		
7.	26,73	7.	6,74	7.	6,74		
8.	15,32	8.	10,99	8.	10,99		
9.	3,85	9.	3,23	9.	3,23		
10.	8,53						
<hr/>		<hr/>		<hr/>			
ukupno	109,97 m ²	ukupno	87,61 m ²	ukupno	87,61 m ²		
11. TERASA	6,33 m ²	10. BALKON	11,30	10. BALKON	11,30 m ²		
		11. GARAŽA	13,36				
<hr/>		<hr/>		<hr/>			
UKUPNO PODRUM	116,30 m ²	UKUPNO PRIZEML.	112,27 m ²	UKUPNO I. KAT	98,91 m ²		

REKAPITULACIJA:

PODRUM	109,97 m ²
PRIZEMLJE	112,27 m ²
I. KAT	98,91 m ²
PODKROVLJE	80,29 m ²
<hr/>	
UKUPNO	401,44 m ²
TERASA	6,33 m ²
BALKONI	22,60
GARAŽA	13,36
<hr/>	
SVEUKUPNO GORNJI PREČAC	443,73 m ²

GORNJI PREČAC 4
TLOCRT PODRUMA
M 1 : 100



POVRŠINE PROSTORIJA :

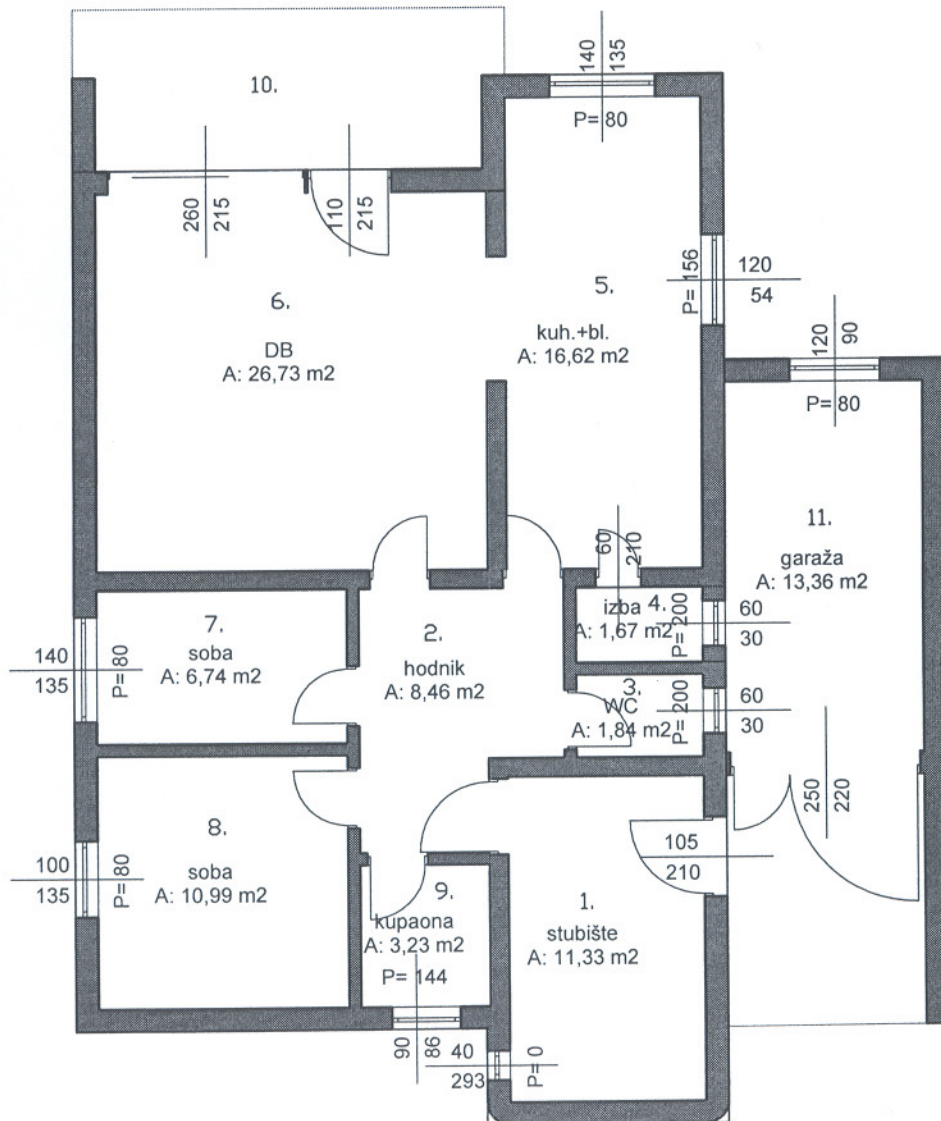
1. STUBIŠTE	17,78 m ²
2. KOTLOVNICA	6,91 m ²
3. SPREMIŠTE	14,48 m ²
4. KUPAONA	3,53 m ²
5. HODNIK	3,13 m ²
6. KUHINJA	9,71 m ²
7. DNEVNI BORAVAK	26,73 m ²
8. SOBA	15,32 m ²
9. HODNIK	3,85 m ²
10. VINOTEKA	8,53 m ²

UKUPNO	109,97 m ²
--------	-----------------------

11. TERASA	6,33 m ²
------------	---------------------

SVEUKUPNO	116,30 m ²
-----------	-----------------------

GORNJI PREČAC 4
TLOCRT PRIZEMLJA
M 1 : 100



POVRŠINE PROSTORIJA :

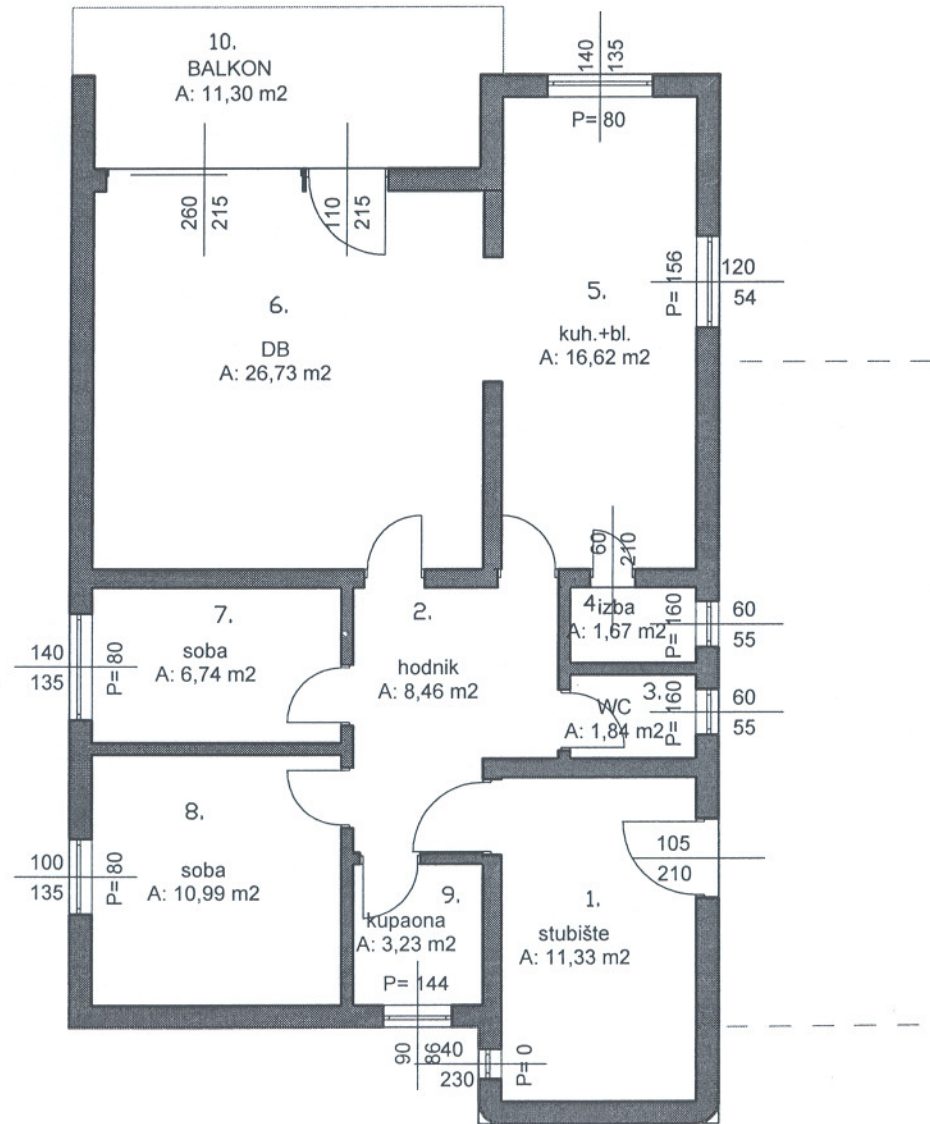
1. STUBIŠTE	11,33 m ²
2. HODNIK	8,46 m ²
3. WC	1,84 m ²
4. IZBA	1,67 m ²
5. KUH + BL	16,62 m ²
6. DNEVNI BORAVAK	26,73 m ²
7. SOBA	6,74 m ²
8. SOBA	10,99 m ²
9. KUPAONA	3,23 m ²

UKUPNO: 87,61 m²

10. BALKON	11,30 m ²
11. GARAŽA	13,36 m ²

SVEUKUPNO : 112,27 m²

GORNJI PREČAC 4
 TLOCRT I. KATA
 M 1 : 100



POVRŠINE PROSTORIJA :

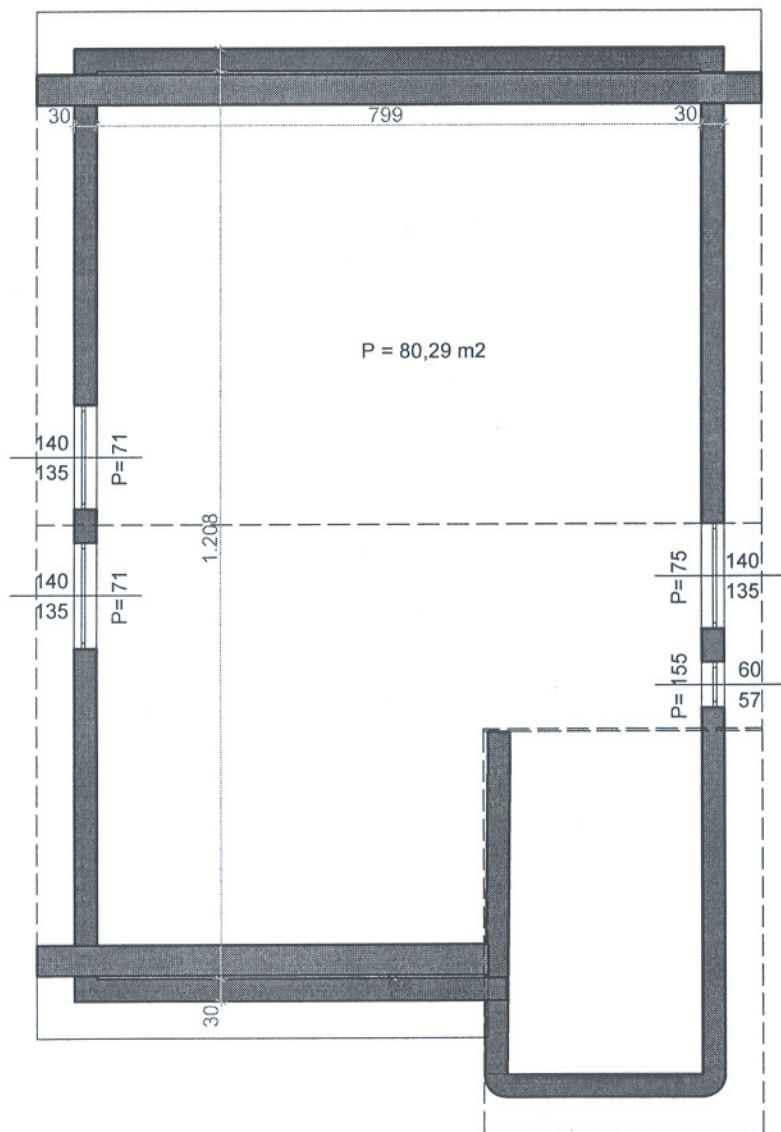
1. STUBIŠTE	11,33 m ²
2. HODNIK	8,46 m ²
3. WC	1,84 m ²
4. IZBA	1,67 m ²
5. KUH + BL	16,62 m ²
6. DNEVNI BORAVAK	26,73 m ²
7. SOBA	6,74 m ²
8. SOBA	10,99 m ²
9. KUPAONA	3,23 m ²

UKUPNO: 87,61 m²

10. BALKON 11,30 m²

SVEUKUPNO : 98,91 m²

GORNJI PREČAC
TLOCRT PODKROVLJA
M 1 : 100





REPUBLIKA HRVATSKA
MINISTARSTVO PRAVOSUĐA
DRŽAVNA GEODETSKA UPRAVA



Projekt "Razvoj 'One stop shop' podsustava za ZIS aplikaciju u zemljišnoknjižnom sustavu i usklađivanje podataka zemljišnih knjiga" sufinancira Europska unija

PREGLED ČESTICA (CADSERVICES.JSP?ACTION=PUBLICCADASTREPARCEL)

Sadržaj

Pretraga

Katastarski ured*:

Katastarska općina*:

Broj kat. cestice*:



Traži



Prikaži k.o.

Pregledna karta



Mjerilo i lokacija


Koordinate
HTRS96(E,N):

461611, 5076047

Mjerilo:

1 : 1000

Informacije o čestici Ispis



©2014-2017 - Ministarstvo pravosuđa i Državna geodetska uprava. Sva prava pridržana

Sadržaj aplikacije isključiva je odgovornost Ministarstva pravosuđa i Državne geodetske uprave i ne odražava nužno gledišta Europske unije.

Katastarska općina Maksimir

Stanje katastarskog plana na







REPUBLIKA HRVATSKA
MINISTARSTVO PRAVOSUĐA
DRŽAVNA GEODETSKA UPRAVA



Projekt "Razvoj 'One stop shop' podsustava za ZIS aplikaciju u zemljišnoknjižnom sustavu i usklađivanje podataka zemljišnih knjiga" sufinancira Europska unija

PREGLED ČESTICA (CADSERVICES.JSP?ACTION=PUBLICCADASTREPARCEL)

Pretraživanje po podacima o čestici

Katastarski ured*:

Katastarska općina*:

Broj kat. čestice*:

Pretraživanje po podacima o posjedovnom listu

Broj posjedovnog lista:

GRAFIKA Pregledaj PL/BZP Pregledaj ZKU/BZP

Zgr	Broj k.č.	Broj PL	Broj D.L.	Adresa katastarske čestice/ Način uporabe katastarske čestice/ Način uporabe zgrade, naziv zgrade, kućni broj zgrade
	4610/1	3185	28	GORNJI PREČAC
		3185		DVORIŠTE
		3185		KUĆA I 2 ZGRADE, Zagreb, Gornji prečac 4

Broj ZK UL	Broj PL	Posebni pravni režimi	Broj zadnje promjene	Oznaka zadnjeg elaborata	Klasa zadnjeg rješenja
21897	3185		65/1982, 143/1993	988/1982	932-07/2015-C

©2014-2017 - Ministarstvo pravosuđa i Državna geodetska uprava. Sva prava pridržana

Sadržaj aplikacije isključiva je odgovornost Ministarstva pravosuđa i Državne geodetske uprave i ne odražava nužno gledišta Europske unije.



REPUBLIKA HRVATSKA
GRAD ZAGREB
GRADSKI URED ZA KATASTAR I GEODETSKE POSLOVE

NESLUŽBENA KOPIJA

Stanje na dan: 14.12.2017. 23:34

PRIJEPIS POSJEDOVNOG LISTA

Katastarska općina: MAKSIMIR (Mbr. 335339)

Posjedovni list: 3185

Udio	Prezime i ime odnosno tvrtka ili naziv, prebivalište odnosno sjedište upisane osobe	OIB
1/1	ZAKLADA HRVATSKE AKADEMIJE ZNANOSTI I UMJETNOSTI, TRG NIKOLE ZRINSKOG 11, ZAGREB, HRVATSKA (VLASNIŠTVO)	

Podaci o katastarskim česticama

Zgr	Dio	Broj katastarske čestice	Adresa katastarske čestice/Način uporabe katastarske čestice/Način uporabe zgrade, naziv zgrade, kućni broj zgrade	Površina/m ²	Broj D.L.	Posebni pravni režimi	Primjedba
		4610/1	GORNJI PREČAC	560	28		
			KUĆA I 2 ZGRADE, Zagreb, Gornji prečac 4	146			
			DVORIŠTE	414			
Ukupna površina katastarskih čestica				560			

NAPOMENA: Ovaj prijepis posjedovnog lista nije dokaz o vlasništvu na katastarskim česticama upisanim u posjedovnom listu.



REPUBLIKA HRVATSKA

Općinski građanski sud u Zagrebu
ZEMLJIŠNOKNJIŽNI ODJEL ZAGREB
Stanje na dan: 14.12.2017. 23:34

Verificirani ZK uložak

Katastarska općina: 999901, GRAD ZAGREB

Broj ZK uložka: 21897

Broj zadnjeg dnevnika: Z-33079/2013
Aktivne plombe:**IZVADAK IZ ZEMLJIŠNE KNJIGE****A****Posjedovnica
PRVI ODJELJAK**

Rbr.	Broj zemljišta (kat. čestice)	Oznaka zemljišta	Površina			Primjedba
			jutro	čhv	m2	
1.	1620/10	OBITELJSKI STAMBENI OBJEKAT P-1 I DVORIŠTE, GORNJI PREČAC 4		156,6		
		UKUPNO:		156,6		

B**Vlastovnica**

Rbr.	Sadržaj upisa	Primjedba
1.	Vlasnički dio: 1/1 ZAKLADA HRVATSKE AKADEMIJE ZNANOSTI I UMJETNOSTI, TRG NIKOLE ŠUBIĆA ZRINSKOG 11, ZAGREB	

C**Teretovnica**

Rbr.	Sadržaj upisa	Iznos	Primjedba
	Tereta nema!		

Potvrđuje se da ovaj izvadak odgovara stanju zemljišne knjige na datum 14.12.2017.